



**КОМИТЕТ ИМУЩЕСТВЕННЫХ ОТНОШЕНИЙ
АДМИНИСТРАЦИИ ПЕРМСКОГО МУНИЦИПАЛЬНОГО ОКРУГА**

РЕШЕНИЕ

о размещении объектов № 1525

Пермский край
Пермский округ

30.06.2023

Комитет имущественных отношений администрации Пермского муниципального округа разрешает Акционерному обществу «Газпром газораспределение Пермь» (ИНН 5902183841, ОГРН 1025900512670, почтовый адрес: 614000, г. Пермь, ул. Петропавловская, 43)

размещение объекта «Газопровод давлением до 1,2 Мпа, для размещения которого не требуется разрешения на строительство»

на землях муниципальной собственности

на срок 1 год с 30.06.2023г. по 29.06.2024г.

Местоположение рядом с домом по адресу: Пермский край, Пермский муниципальный округ, д. Кондратово, ул. Детства, д. 27

Приложение: схема предполагаемых к использованию земель или части земельного участка.

Особые условия использования:

1) При установке газопровода учесть параметры ширины проезда улично-дорожной сети, во избежание сужения полосы отвода дороги.

2) При условии получения разрешения на производство земляных работ.

Заместитель председателя комитета
имущественных отношений администрации
Пермского муниципального округа



М.В. Королева

(подпись, печать)

Схема предполагаемых к использованию земель или части земельного участка

Объект: Газопровод давлением до 1,2 Мпа включительно, для размещения которого не требуется разрешения на строительство
 Местоположение: расположенных рядом с домом по адресу: Пермский край, Пермский муниципальный округ, д. Кондратово, ул. Детства, д. 27

Площадь земель или части земельного участка, кв.м.: 362








Категория земель: земли населенных пунктов

Вид разрешенного использования: -

Описание границ смежных землепользователей:

От точки н1 до точки н2 - земельный участок с кадастровым номером 59:32:3410009:223
 От точки н2 до точки н3 - земельный участок с кадастровым номером 59:32:3410009:221
 От точки н3 до точки н4 - земельный участок с кадастровым номером 59:32:3410009:219
 От точки н4 до точки н5 - земельный участок с кадастровым номером 59:32:3410009:217
 От точки н5 до точки н6 - земельный участок с кадастровым номером 59:32:3410009:215
 От точки н6 до точки н10 - земельный участок с кадастровым номером 59:32:0000000:13087
 От точки н10 до точки н11 - земельный участок с кадастровым номером 59:32:3410009:200
 От точки н11 до точки н1 - земельный участок с кадастровым номером 59:32:0000000:13087

Условные обозначения:

-  - предполагаемый участок земель, на которых планируется размещение объекта
-  :200 - границы и номер земельного участка, сведения о которых внесены в ЕГРН
-  - границы объекта капитального строительства, сведения о котором внесены в ЕГРН
-  - граница кадастрового квартала
-  - зоны с особыми условиями использования территории, сведения о которых внесены в ЕГРН
-  59:32-6.5947 - обозначение запрашиваемого земельного участка
-  н1 - характеристика точки границ земель или части земельного участка

59:32:3410009 - номер кадастрового квартала

Каталог координат, м

№ точки границы	X	Y
н1	515614.43	2223958.22
н2	515605.72	2223965.01
н3	515587.51	2223978.44
н4	515568.46	2223992.59
н5	515549.63	2224006.48
н6	515530.16	2224021.25
н7	515528.14	2224018.59
н8	515554.28	2223998.75
н9	515609.19	2223958.15
н10	515608.59	2223957.42
н11	515611.83	2223955.04



Масштаб 1:400

Заявитель: Киимова Д.Х. / Киимова Д.Х.
 (подпись, расшифровка подписи)

МП

(для юридических лиц

и индивидуальных предпринимателей)